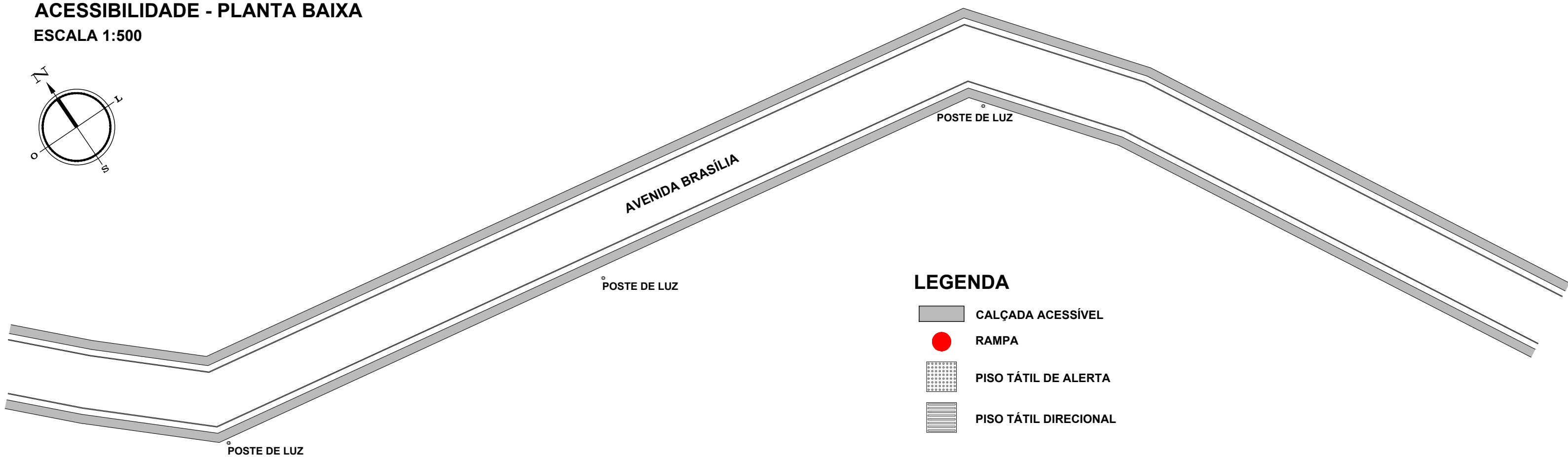
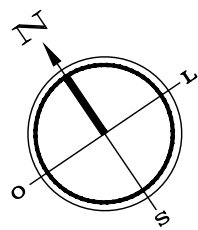
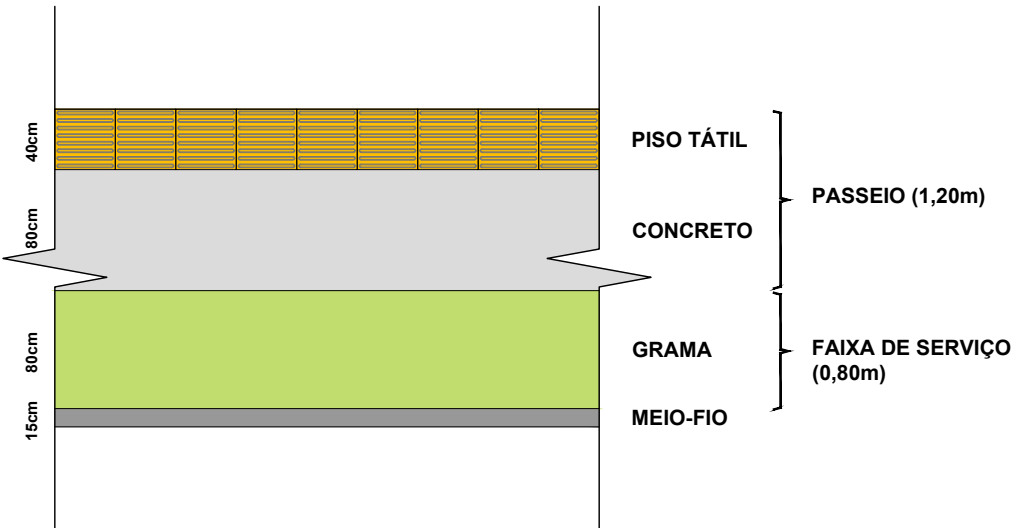


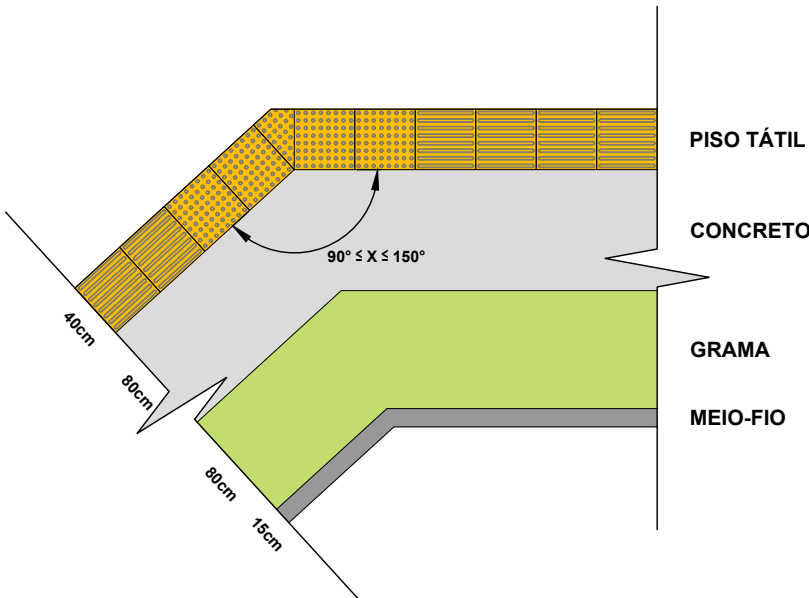
ACESSIBILIDADE - PLANTA BAIXA
ESCALA 1:500



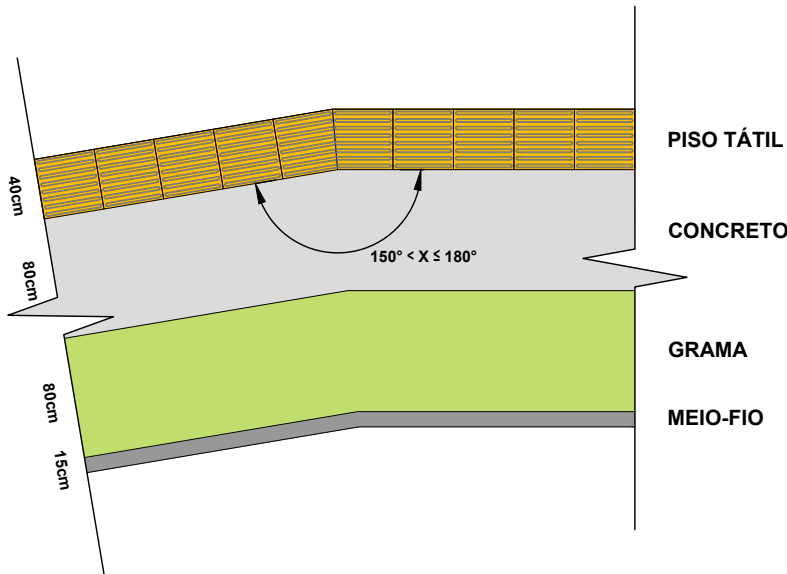
- LEGENDA**
- CALÇADA ACESSÍVEL
 - RAMPA
 - PISO TÁTIL DE ALERTA
 - PISO TÁTIL DIRECIONAL




DETALHE 1
MODELO DO PASSEIO
ESCALA 1:50



DETALHE 2
MODELO DO PASSEIO COM MUDANÇA DE DIREÇÃO
 $90^\circ \leq X \leq 150^\circ$
ESCALA 1:50



DETALHE 3
MODELO DO PASSEIO COM MUDANÇA DE DIREÇÃO
 $150^\circ < X \leq 180^\circ$
ESCALA 1:50



PREFEITURA MUNICIPAL DE SANT'ANA DO LIVRAMENTO
SEPLAMA - SECRETARIA DE PLANEJAMENTO E MEIO AMBIENTE
DEPARTAMENTO DO PLANO DIRETOR
RUA ALLEN KARDEC, 55. CEP 97574-260. FONE: (55) 3968-1126

PROJETO:
ACESSIBILIDADE DA AVENIDA BRASÍLIA - TRECHO E

ENDEREÇO:
AVENIDA BRASÍLIA

RESPONSÁVEL TÉCNICO
CARLOS EDUARDO PICON ALVES - ARQUITETO E URBANISTA
CAU/RS 159342-0

PREFEITURA DE SANTANA DO LIVRAMENTO:
CNPJ: 88.124.961/0001-59

ÁREA:
540.75 m²

ESCALAS:
INDICADA

DATA:
10/2021

ACESSIBILIDADE
A
PRANCHA:
01/01